

**Uchwała Nr XVIII / 125 / 2008
Rady Powiatu w Wyszkowie
z dnia 27 lutego 2008 roku**

w sprawie uchwalenia Powiatowego programu zapobiegania przestępczości oraz ochrony bezpieczeństwa obywateli i porządku publicznego „Bezpieczne mazowieckie – bezpieczny Powiat Wyszkowski 2008 – 2010”.

Na podstawie art. 12 pkt 9b ustawy z dnia 5 czerwca 1998r. o samorządzie powiatowym (Dz. U. z 2001r. Nr 142, poz. 1592 z późn. zm.) uchwala się, co następuje:

§ 1

Uchwala się Powiatowy program zapobiegania przestępczości oraz ochrony bezpieczeństwa obywateli i porządku publicznego „ Bezpieczne mazowieckie – bezpieczny Powiat Wyszkowski 2008 – 2010 ” jak w załączniku do uchwały.

§ 2

Wykonanie uchwały powierza się Zarządowi Powiatu.

§ 3

Uchwała wchodzi w życie z dniem podjęcia.


PRZEWODNICZĄCA RADY

Małgorzata Ślesik - Nasiadko

STAROSTA WYSZKOWSKI

**POWIATOWY PROGRAM ZAPOBIEGANIA
PRZESTĘPCZOŚCI ORAZ OCHRONY
BEZPIECZEŃSTWA OBYWATELI
I PORZĄDKU PUBLICZNEGO**

**„BEZPIECZNE MAZOWIECKIE –
BEZPIECZNY POWIAT WYSZKOWSKI
2008 – 2010”**

Wyszków 2008

CZEŚĆ I

ANALIZA ZAGROZEŃ

1. WSTĘP.

Poczucie bezpieczeństwa jest jedną z najważniejszych potrzeb społecznych a obowiązkiem państwa jest jego zapewnienie.

Za bezpośrednio zwalczanie przestępczości i walkę z podstawowymi zagrożeniami odpowiedzialne są przede wszystkim powołane w tym celu odpowiednie służby, inspekcje i straże, jednakże kwestia poprawy bezpieczeństwa obywateli i zapewnienie porządku na poziomie lokalnym zależna jest również od jakości współpracy władz samorządowych, służb odpowiedzialnych za bezpieczeństwo i porządek publiczny oraz społeczności lokalnych - co wiąże się z potrzebą określenia priorytetów w tym zakresie.

Wszystkie szczeble administracji publicznej posiadają uprawnienia z zakresu ochrony bezpieczeństwa i porządku publicznego. Powiat realizuje zadania z zakresu ochrony bezpieczeństwa i porządku publicznego o charakterze ponadgminnym, wynikające z ustawy o samorządzie powiatowym, ustawy o policji oraz innych ustaw.

Szczególny niepokój społeczeństwa budzą szczególnie zauważalne w życiu codziennym niebezpieczne zachowania nieletnich, młodzieży starszej i osób dorosłych. Jest to przede wszystkim uleganie nałogom, agresywny i przestępczy styl życia a także wszechobecne i przekraczające normy społeczne zachowania. Zjawiska te funkcjonują w opinii społecznej jako narastające i szczególnie rzutujące na ogólne poczucie bezpieczeństwa.

Przestępczość jako zjawisko społeczne rozwija się podobnie jak społeczeństwo i państwo i tak jak one przybiera różne formy rozszerzając swój zasięg. Różnorodność przyczyn przestępczości oraz sprzyjających jej okoliczności jak również stopień skomplikowania związków i powiązań, w znacznym stopniu utrudniają stawianie prostych diagnoz i recept.

Należy jednak pamiętać, że poczucie bezpieczeństwa mieszkańców powiatu wyszkowskiego oprócz zjawisk o charakterze przestępczym zależy od wielu innych czynników wśród których należy wymienić:

- zagrożenia dla bezpieczeństwa w ruchu drogowym,
- zagrożenia patologiami społecznymi narkomanią i alkoholizmem,
- zaniedbania wychowawcze oraz negatywny wpływ subkultur młodzieżowych,
- przemoc w rodzinie,
- zagrożenia pożarowe,
- katastrofy techniczne,

- zdarzenia losowe, klęski żywiołowe tj.: (powodzie, susze, huragany, gradobicia),
- zagrożenia, epidemiologiczne.

2. ANALIZA ZAGROŻEŃ NA TERENIE POWIATU WYSZKOWSKIEGO.

2.1 Charakterystyka powiatu wyszkowskiego

Powiat wyszkowski położony jest w północno-wschodniej części Polski na Nizinie Mazowieckiej tj. pomiędzy $21^{\circ} 07' 05''$ a $21^{\circ} 47' 00''$ długości geograficznej wschodniej oraz $52^{\circ} 27' 05''$ a $52^{\circ} 50' 10''$ szerokości geograficznej północnej.

Graniczy z następującymi powiatami:

- ◆ wołomińskim;
- ◆ pułuskim;
- ◆ makowskim;
- ◆ ostrowskim;
- ◆ węgrowskim;
- ◆ ostrołęckim;
- ◆ legionowskim.

Główną sieć wodną tworzą rzeki: Bug, Liwiec i Narew.

Ogólna powierzchnia powiatu wyszkowskiego wynosi **87649** ha.

W strukturze użytkowania gruntów dominują:

- **użytki rolne**, które zajmują 50.102 ha i stanowią 57,1% powierzchni gruntów.
- **obszary leśne i grunty zadrzewione** zajmują 28.908 ha co stanowi 33% powierzchni (podczas gdy lesistość Polski wynosi 28,7% powierzchni ogólnej, województwa mazowieckiego 22,1%)
- **pozostałe grunty** – 8.639 ha, co stanowi 9,9% powierzchni gruntów.

W powiecie wyszkowskim zamieszkuje 72 044 osób z czego 37 % w mieście Wyszkiwie. Gęstość zaludnienia wynosi 82 osoby na km^2 .

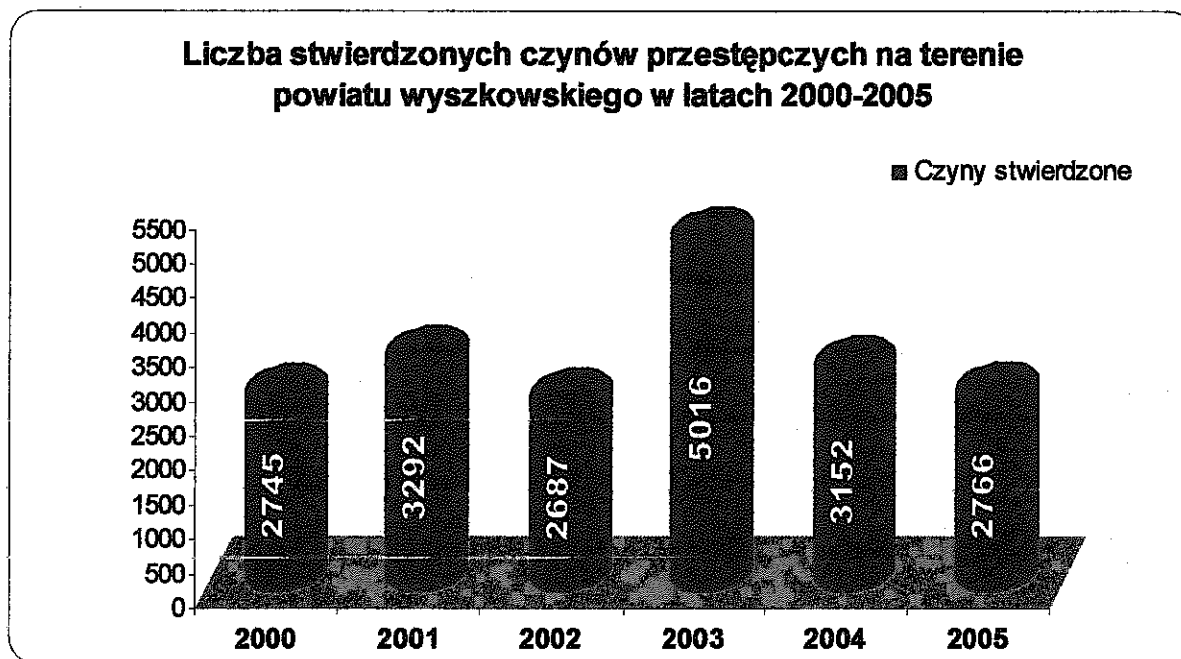
Strukturę administracyjną powiatu wyszkowskiego tworzy sześć gmin wśród których jest 170 sołectw oraz 244 miejscowości (z uwzględnieniem miasta Wyszkiwów).

Z oceny zagrożenia powiatu wyszkowskiego wynika, że do potencjalnych zdarzeń mogących doprowadzić do sytuacji kryzysowych należy zaliczyć:

1. Zagrożenie przestępczością we wszystkich jej odmianach;
2. Zagrożenia dla bezpieczeństwa w ruchu drogowym,
3. Zagrożenia patologiami społecznymi narkomanią i alkoholizmem;
4. Zaniedbania wychowawcze oraz negatywny wpływ subkultur młodzieżowych;
5. Przemoc w rodzinie,
6. Zagrożenia pożarowe;
7. Zdarzenia losowe, klęski żywiołowe tj.: powódzie, susze, huragany, gradobicia;
8. Zagrożenia, epidemiologiczne;
9. Skażenia promieniotwórcze.

W zakresie zagrożeń określonych w punktach 1- 5

Wykres nr 1

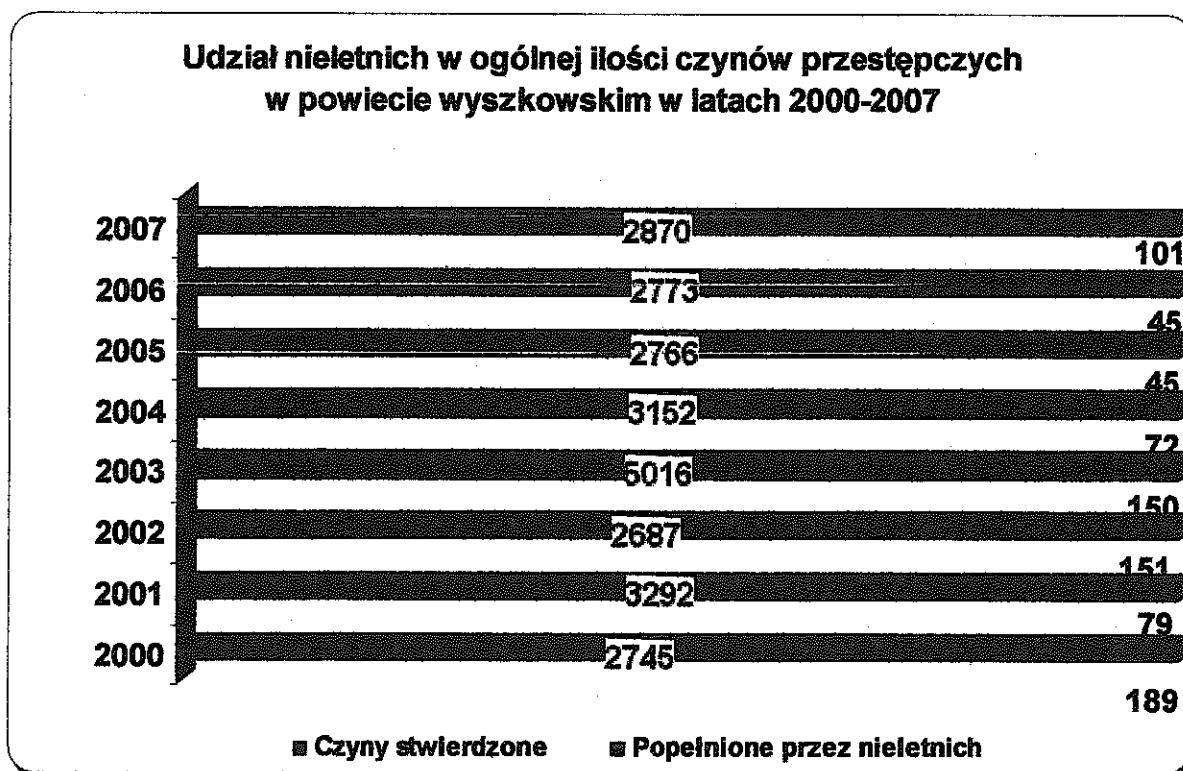


Z analizy danych statystycznych wynika, że wśród form przestępczości kryminalnej **największe zagrożenie stanowią przestępstwa pospolite, szczególnie uciążliwe dla obywateli, tj.:**

- kradzieże cudzej rzeczy (ze szczególnym uwzględnieniem przewodów telekomunikacyjnych oraz przedmiotów wykonanych z metali kolorowych, telefonów komórkowych, portfeli lub torebek z dokumentami i pieniędzmi),
kradzieże z włamaniem (najwięcej do domków letniskowych),

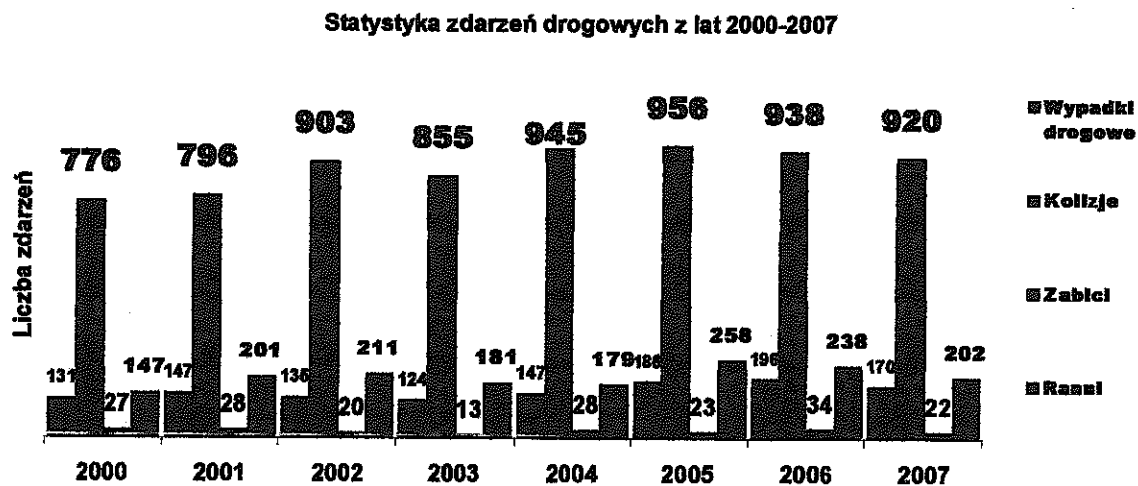
- rozboje i wymuszenia rozbójnicze (przede wszystkim na terenie miasta i gminy Wyszaków),
- uszkodzenia ciała oraz bójki i pobicia.

Oceniając rozmiar występowania zjawisk patologicznych, należy zwrócić przede wszystkim uwagę na zwiększającą się liczbę interwencji w ramach procedury „Niebieskich Kart”, a więc przemoc domowa jest istotnym problemem, któremu należałoby przeciwdziałać. Rośnie także agresja i brutalizacja zachowań młodzieży. Niewątpliwie ma to związek z łatwością dostępu do alkoholu, coraz częstszym spożywaniem napojów alkoholowych przez młodych ludzi i prezentowaniu agresywnych zachowań po ich wypiciu (chuligańskie wybryki, wandalizm). Ważnym problemem jest także coraz powszechniejsze zjawisko narkomanii i związanego z nią handlu środkami odurzającymi wśród młodzieży począwszy od uczniów szkół gimnazjalnych.

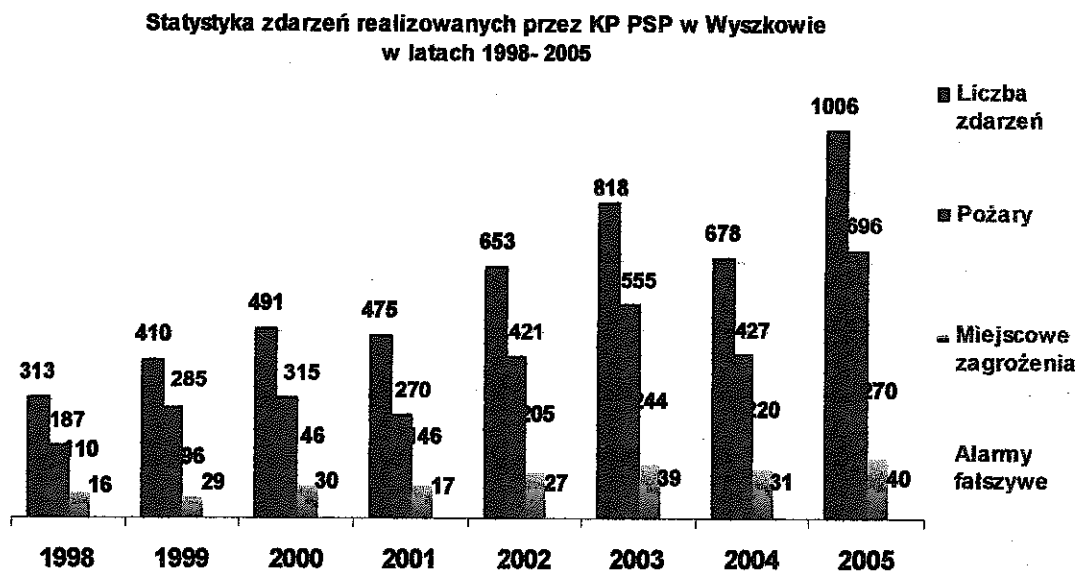


Coraz większe zagrożenie dla mieszkańców płynie ze strony wzrastającego ruchu drogowego. Infrastruktura drogowa nie jest dostosowana do ogromnego natężenia ruchu pojazdów. Sprzyja to zwiększającej się liczbie zdarzeń drogowych oraz ich ofiarochłonności.

Wykres nr 2



Ad.6 Zagrożenie pożarowe



Ad. 10 Zdarzenia losowe, klęski żywiołowe tj.: powódzie, susze, huragany, gradobicia

Wszystkie gminy powiatu wyszkowskiego zagrożone są powodzią głównie od rzeki Bug na długości 75 km, rzeki Narew na odcinku 15 km oraz na końcowym odcinku rzeki Liwiec. Prognozowany zasięg zagrożenia przedstawia poniższa tabela

TABELA**OBSZAR TERENÓW ZALEWOWYCH I LICZBA OSÓB ZAGROŻONYCH
W GMINACH POWIATU WYSZKOWSKIEGO**

GMINA	WIELKOŚĆ OBSZARU ZALEWOWEGO (ha) I LICZBA OSÓB ZAGROŻONYCH
• Gmina Długosiodło	przewidywana wielkość zatopień 975 ha, zagrożonych jest 155 osób;
• Gmina Rzańnik	przewidywana wielkość zatopień 1100ha, zagrożonych jest 165 osób;
• Gmina Brańszczyk	przewidywana wielkość zatopień 2500ha, zagrożonych jest 374 osoby;
• Gmina Somianka	przewidywana wielkość zatopień 200ha, zagrożonych jest 369 osób;
• Gmina Zabrodzie	przewidywana wielkość zatopień 703ha, zagrożonych jest 72 osoby;
• Miasto Wyszków	przewidywana wielkość zatopień 780ha, zagrożonych jest 245 osób.

Występujące na terenie powiatu wezbrania powodziowe zaliczane są do powodzi opadowych oraz roztopowo-zatorowych, przede wszystkim na rzece Bug. W okresie powojennym największe powodzie wystąpiły w roku 1958 na Bugu i Narwi oraz w 1979r. tzw. „powódź stulecia” - roztopowa. Wezbrania powodziowe o mniejszym zasięgu występują coraz częściej i ostatnio na Narwi w roku 1994 i 1996 gdzie przekroczone zostały stany alarmowe odpowiednio 46cm i 58cm. Natomiast na Bugu w ostatnich latach powstają w okresie zimowym zatory lodowe, tworzeniu się których sprzyjają nietypowe warunki atmosferyczne powodujące na przemian zlodzenia i częściowe spływy lodów, nieraz wielokrotnie w okresie zimy. Następuje wtedy przekroczenie najczęściej stanu ostrzegawczego oraz rzadziej stanu alarmowego.

Wezbrania powodziowe na terenie naszego powiatu z wyjątkiem typu zatorowego przypadają na III dekadę marca i pierwszą połowę kwietnia. Z uwagi na małe opady śniegu spływ wód wiosennych i wezbrania zatorowe w ostatnich latach nie spowodowały większego wzrostu stanów wód w rzekach i większych strat materialnych.

Powódź, jako jedno z zagrożeń, niejednokrotnie jest przyczyną powstania sytuacji kryzysowej. Dlatego istotną sprawą jest zapoznanie z całością zagadnień przeciwpowodziowych mieszkańców zagrożonych terenów, co ma na celu zminimalizowanie strat. W wielu przypadkach nie będzie żadnej możliwości uniknięcia powodzi, ale poprzez odpowiednie przygotowanie się do powodzi i zaplanowanie stosownych działań możemy ograniczyć jej skutki. Działania te muszą być kontynuowane w sposób ciągły, a nie tylko w czasie trwania zagrożenia.

Przedsięwzięcia z zakresu profilaktyki to zapobieganie powodziom i przygotowanie do działań w przypadku jej wystąpienia.

Skutecznie przed powodzią chronią obwałowania rzek. W powiecie jest 15610 mb obwałowań przeciwpowodziowych. Na tę wielkość składa się obwałowanie rzeki Bug w gminie Brańszczyk we wsiach: Budy Stare, Tuchlin, Udrzynek i Udrzyn o długości 9280 mb chroniące 2530 ha użytków rolnych. W Wyszkanie 630 mb wału chroni 30 ha, a w Popowie wał o długości 5700 mb zabezpiecza przed zalaniem około 150 ha.

Łącznie w powiecie jest wybudowane 15610 mb wałów przeciwpowodziowych. Chronią one obszar 2710 ha. Nie ma obwałowań przeciwpowodziowych chroniących teren powiatu w przypadku wezbrań powodziowych rzeki Narew.

**TABELA INWENTARYZACJA I OCENA STANU TECHNICZNEGO
OBWAŁOWAŃ ISTNIEJĄCYCH W POWIECIE WYSZKOWSKIM**

Lp.	Nazwa rzeki	Nazwa wałów położonych na brzegu: ➤ prawym - P ➤ lewym - L	Kilometraż rzeki		Długość wału (km)	Rok budowy	Ogólna ocena stanu technicznego
			Początek doliny	Koniec doliny			
1	2	3	4	5	6	7	8
1	BUG P	Tuchlin - Budy	60,00	64,40	2,98	1986	dobry
2	P	Udrzyn - Tuchlin z wałem wstecznym rzeki Truchelka	65,00	71,50	6,30	1982	dobry
3	L	Wyszaków	34,00	34,63	0,63	1960	nie spełnia norm
4	P	Popowo	4,80	10,50	5,70	1958	dobry

Wały na terenie gminy Brańszczyk i Wyszaków administruje Wojewódzki Zarząd Melioracji i Urządzeń Wodnych w Warszawie, a w Popowie wały administruje Regionalny Zarząd Gospodarki Wodnej w Warszawie.

Na rzece Narwi od 1997r. nie zanotowano stanu ostrzegawczego i alarmowego, które wynoszą odpowiednio 420 cm i 480 cm. Natomiast na Bugu w okresie zimowo-wiosennym kilkakrotnie każdego roku notuje się przekroczenie stanu ostrzegawczego, a czasem i alarmowego na niewielką skalę, które wynoszą odpowiednio 400 cm i 450 cm. Zagrożenie to na pewnych odcinkach spowodowane jest zatorami lodowymi na spłyconych odcinkach.

Aby zminimalizować tworzenie się zatorów lodowych na Bugu należy na odcinku od Serocka do Wyszakowa zlikwidować wypłylenia, których łączna długość wynosi obecnie 14,5 km. Średnia głębokość na wypłyleniach wynosi 0,3 - 0,5 m przy stanie wody 200 cm na wodowskazie w Wyszkanie.

Tabela Miejsca znacznych wypłyceń rzeki Bug na odcinku od Serocka do Wyszkowa (km 0 ÷ 74)

LP.	KM RZEKI	MIEJSCOWOŚĆ
1.	0	ujście rzeki do Narwi
2.	5 ÷ 6	Kania
3.	8 ÷ 10	Kuligów
4.	13,5 ÷ 15	Janki
5.	18 ÷ 19,5	Barcice
6.	22 ÷ 23	Słopsk
7.	24	Gulczewo
8.	25,5	Gulczewo
9.	27	Gulczewo
10.	29	Ślubów
11.	35 ÷ 40	Skuszew ÷ Kamieńczyk
12.	45,5 ÷ 46,5	Brańszczyk

Należy też uporządkować koryto rzeki poprzez usunięcie zadrzewień i zakrzaceń, których łączna powierzchnia w powiecie wynosi 53 ha.

Tabela Miejsca znacznych zakrzaceń rzeki Bug na odcinku od Serocka do Wyszkowa (km 0 ÷ 74)

LP.	KM RZEKI	MIEJSCOWOŚĆ
1.	8 ÷ 9	Kuligów
2.	17,6 ÷ 18	Barcice
3.	28 ÷ 29,5	Ślubów
4.	34 ÷ 34,5	Wyszków
5.	43 ÷ 43,5	Nakiel ÷ Rafa
6.	44,5 ÷ 45	Brańszczyk
7.	48 ÷ 48,5	Lisówka

W związku z brakiem środków finansowych RZGW na realizację tych zadań skutecznym rozwiązaniem może być prowadzenie wycinki drzew przez zainteresowane gminy w zamian za pozyskane drewno, jak również kierowanie przez Regionalny Zarząd Gospodarki Wodnej firm zainteresowanych poborem kruszywa w celu likwidacji miejsc wypiętrzeń piasków stwarzających zagrożenia zatorowe.

Do pilnych zadań należy też wznowienie obwałowania na odcinku Budy - Brańszczyk na prawym brzegu rzeki Bug.

W celu pełnego zabezpieczenia przed powodzią dolnego odcinka Bugu należałoby wykonać wały lewobrzeżne na odcinku od Kamieńczyka do Kuligowa o długości około 30 km.

GŁÓWNE KIERUNKI DZIAŁAŃ:

- 1) Ochrona dzieci i młodzieży przed patologiami społecznymi.
- 2) Ograniczenie zjawisk kryminogennych, chuligaństwa i wandalizmu.
- 3) Przeciwdziałanie patologiom społecznym tj. alkoholizmowi, narkomanii i przemocy domowej.
- 4) Poprawa bezpieczeństwa w ruchu drogowym.
- 5) Poprawa bezpieczeństwa sanitarnego obywateli.
- 6) Poprawa bezpieczeństwa obywateli w zakresie zwalczania klęsk żywiołowych i katastrof.

CELE PROGRAMU:

Podstawowym celem programu jest osiągnięcie w latach 2008 - 2010 rzeczywistej poprawy stanu bezpieczeństwa publicznego na terenie powiatu wyszkowskiego. Realizacja głównego celu będzie możliwa poprzez realizację szeregu celów częściowych, takich jak :

1. Stworzenie warunków sprzyjających większemu zaangażowaniu instytucji społecznych, gospodarczych, a także osób prywatnych w działania na rzecz poprawy bezpieczeństwa własnego, osiedla i gminy („Bezpieczne Osiedle”).
2. Utworzenie lokalnych koalicji do realizacji programów profilaktycznych w gminach i mieście Wyszków (Współpraca z KP Policji w Wyszkowie w ramach „zespołu zadaniowego d/s zewnętrznych” *Bezpieczne Mazowieckie*).
3. Zmiana świadomości społecznej w zakresie dbania o bezpieczeństwo własne i własnej rodziny (wykorzystanie internetu).
4. Ograniczenie przestępczości pospolitej oraz poprawa bezpieczeństwa w ruchu drogowym w odczuwalnym w odczuwalnym dla mieszkańców wymiarze .
5. Szeroko rozumiana edukacja dzieci, młodzieży i dorosłych (kolportaż ulotek, konkursy o tematyce bezpieczeństwa w ruchu drogowym, pogadanki w szkołach, działania „Bezpieczna szkoła”).

CZĘŚĆ II

KIERUNKI ZAPOBIEGANIA ZAGROŻENIOM

1. Poprawa bezpieczeństwa obywateli w zakresie istniejących zagrożeń, unikaniu ich i przeciwdziałanie.

Działania zapobiegawcze:

- ciągle monitorowanie i rozpoznawanie miejsc najbardziej zagrożonych przestępczością przeciwko życiu, zdrowiu i mieniu obywateli;
- przygotowanie i bieżące monitorowanie „map przestępczości” wskazujących miejsca publiczne i czas, w których najczęściej dochodzi do przestępstw pospolitych,
- promowanie rozszerzenia przez samorząd miejski systemów monitoringu wizyjnego miejsc publicznych w oparciu o „mapy przestępczości” oraz organizowanie profesjonalnego nadzoru, umożliwiającego skuteczne i szybkie reagowanie na przestępstwa i wykroczenia,
- aktywizowanie dzielnicowych do kontaktów z obywatelami w celu identyfikowania lokalnych problemów i dostarczania informacji pochodzących z rozpoznania rejonu i inicjowania lokalnych przedsięwzięć na rzecz bezpieczeństwa,
- zwalczanie i ograniczanie przestępczości najbardziej dokuczliwej dla mieszkańców;
- poprawa bezpieczeństwa w miejscach publicznych;
- odzyskiwanie „bezpiecznych miejsc” poprzez np. montaż kamer, wykonywanie prac porządkowych (wycięcie krzaków i zarośli, rozbiórka lub zabezpieczenie miejsc – pustostanów),
- edukacja mieszkańców powiatu w zakresie istniejących zagrożeń, sposobów ich unikania i zachowania się w sytuacji wystąpienia.

Realizatorzy przedsięwzięć:

- samorządy gminne i powiatowy;
- Straż Miejska;
- Komenda Powiatowa Policji.

2. Przeciwdziałanie przestępczości i demoralizacji nieletnich oraz przemocy w rodzinie .

Działania zapobiegawcze:

- stworzenie możliwości aktywnego, aprobowanego społecznie spędzania wolnego czasu,
- diagnozowanie zjawiska przemocy w rodzinie,
- systematyczny nadzór nad realizacją procedury interwencji policji wobec przemocy w rodzinie pn. „Niebieskie karty” realizowaną przez Komendę Powiatową Policji,
- organizowanie szkoleń i spotkań dla osób zajmujących się ograniczeniem zjawiska przemocy w rodzinie,
- objęcie opieką rodzin dysfunkcyjnych, w stosunku do których sąd postanowiła ograniczyć lub pozbawić ich władzy rodzicielskiej oraz nieletnich nieprzystosowanych społecznie;
- prowadzenie edukacji rodziców i opiekunów w zakresie wychowania i socjalizacji;
- aktywizowanie i wspieranie organizacji młodzieżowych;
- rozbudowa sieci środowiskowych ognisk wychowawczych, klubów i świetlic socjoterapeutycznych,
- kontrola miejsc gromadzenia młodzieży i jej legitymowanie,
- skuteczne zabezpieczanie imprez masowych, zwłaszcza tych które odbywają się w okolicach placówek oświatowych,
- współpraca z klubami sportowymi i klubem kibica w celu eliminowania negatywnych zachowań kibiców,
- udostępnienie pomieszczeń szkolnych oraz zwiększenia liczby godzin na zajęcia pozalekcyjne,
- organizacja imprez kulturalno – rozrywkowych promujących zdrowy styl życia, bezpieczeństwo osobiste,
- tworzenie infrastruktury sportowo – rekreacyjnej np. boiska sportowe, place zabaw,
- zwalczanie źródeł przestępczości (ściganie dealerów narkotykowych, członków agresywnych grup nieformalnych, współpraca z pedagogami szkolnymi),

Realizatorzy przedsięwzięć:

- samorządy gminne i powiatowy;
- Powiatowe Centrum Pomocy Rodzinie;
- Ośrodki Pomocy Społecznej;
- Poradnia Psychologiczno-Pedagogiczna;

- Komenda Powiatowa Policji;
- organizacje społeczne;
- szkoły wszystkich szczebli.

3. Poprawa bezpieczeństwa w ruchu drogowym.

Działania zapobiegawcze:

- systematyczne rozpoznawanie miejsc niebezpiecznych na drogach;
- budowa spowalniaczy przed szkołami;
- oznakowanie miejsc niebezpiecznych na drogach
- budowa chodników i bezpiecznych przejść dla pieszych;
- edukacja najmłodszych uczestników ruchu drogowego;
- organizacja festynów, konkursów i akcji poświęconych tematyce ruchu drogowego,
- eliminowanie z ruchu drogowego niesprawnych technicznie pojazdów, w szczególności dokonujących przewozu osób,
- działania edukacyjne w szkołach wszystkich typów ukierunkowane bezpieczne poruszanie się po drodze promowanie elementów odblaskowych dla pieszych i rowerzystów, opracowywanie i kolportaż materiałów profilaktycznych, współdziałając w tym zakresie z lokalnymi mediami,
- przystosowanie cykli sygnalizacji świetlnej na wszystkich skrzyżowaniach, do aktualnej sytuacji ruchu kołowego z uwzględnieniem ruchu pieszego,
- zainstalowanie sygnalizacji świetlnych wzbudzanych na przejściach dla pieszych,
- oświetlenie przejść dla pieszych.

Realizatorzy przedsięwzięć:

- Policja;
- Straż Miejska;
- samorząd powiatowy i samorzady gminne.

4. Przeciwdziałanie alkoholizmowi narkomanii i innym zagrożeniom.

Działania zapobiegawcze:

- prowadzenie programów edukacyjnych w szkołach;
- prowadzenie szkoleń rodziców i nauczycieli w zakresie wczesnego wykrywania i zapobiegania uzależnieniom;
- prowadzenie akcji informacyjnej we wszystkich typach szkół,
- kontrola podmiotów zajmujących się sprzedażą i podawaniem napojów alkoholowych,
- ujawnianie nieletnich będących pod wpływem alkoholu lub narkotyków i podejmowanie w takich przypadkach działań restrykcyjnych wobec osób udzielającym dzieci i młodzieży tych środków,

Realizatorzy przedsięwzięć:

- Powiatowe Centrum Pomocy Rodzinie;
- Poradnia Psychologiczno-Pedagogiczna;
- Wydział Edukacji Starostwa Powiatowego;
- samorządy gminne według kompetencji;
- stowarzyszenia, organizacje społeczne.

5. Poprawa bezpieczeństwa sanitarnego obywateli.

Działania zapobiegawcze:

- stworzenie warunków do prowadzenia handlu żywnością przetworzoną;
- monitorowanie i ciągły nadzór nad podmiotami prowadzącymi działalność gospodarczą w zakresie handlu artykułami spożywczymi, ze szczególnym uwzględnieniem wprowadzania do obrotu przeterminowanych środków spożywczych;
- prowadzenie ciągłego monitoringu w zakresie przeciwdziałania przed skażeniem środowiska naturalnego przez podmioty prowadzące działalność gospodarczą;
- stworzenie warunków do gromadzenia odpadów niebezpiecznych, odpadów poubojowych i padłych zwierząt;
- edukacja społeczna w zakresie potrzeby ochrony środowiska naturalnego.

Realizatorzy przedsięwzięć:

- Powiatowy Inspektor Sanitarny;

- Powiatowy Inspektor Weterynarii;
- Wydział Ochrony Środowiska i Rolnictwa Starostwa Powiatowego.

6. Poprawa bezpieczeństwa obywateli w zakresie zwalczania klęsk żywiołowych i katastrof.

Działania zapobiegawcze:

- zapobieganie klęskom żywiołowym: powodziom, pożarom, skażeniom chemicznym, katastrofom budowlanym,
-

Realizatorzy przedsięwzięć:

- Państwowa Powiatowa Państwowej Straż Pożarna;
- Komenda Powiatowa Policji;
- Powiatowy Inspektor Sanitarny;
- Powiatowy Inspektor Nadzoru Budowanego w Wyszku;
- Referat Zarządzania Kryzysowego i Obrony Cywilnej Starostwa Powiatowego;
- samorząd powiatowy i samorządy gminne.

CZEŚĆ III
HARMONOGRAM REALIZACJI PRZEDSIĘWZIĘĆ

1. Poprawa bezpieczeństwa obywateli w zakresie istniejących zagrożeń, unikaniu ich i przeciwdziałanie

Lp.	Przedsięwzięcie	Termin realizacji	Realizator	Współuczestniczący w przedsięwzięciu	Szacowany koszt przedsięwzięcia
1.	Realizacja rządowego programu prewencyjnego „Razem bezpieczniej”.	2008-10	Komendant Powiatowy Policji	Burmistrz, Wójtowie Gmin, kierownicy służb, inspekcji i straży	
2.	Realizacja działań prewencyjnych „Bezpieczne dziecko ” i „ Bezpieczna szkoła”.	– ” –	– ” –	Burmistrz, Wójtowie Gmin, Dyrektorzy szkół	
3.	Realizacja programu prewencyjnego „Bezpieczna woda”.	– ” –	Burmistrz Wójtowie Gmin	Starosta, Komendant Powiatowy Policji Państwowa Straż Rybacka Społeczna Straż Rybacka	Wg programów poszczególnych samorządów
4.	Realizacja działania prewencyjnego „ Bezpieczne osiedle”.	– ” –	Komendant Powiatowy Policji	Starosta, Burmistrz , Wójtowie Gmin	
5.	Ciągłe monitorowanie i wzmożenie działań prewencyjnych środowisk przestępczych ze szczególnym uwzględnieniem: - przestępczości pospolitej, - przestępczości nieletnich,	praca ciągła	– ” –	Wg odrębnych planów Komendanta Policji	Wg planu budżetu KPP

	<ul style="list-style-type: none"> - przestępczości gospodarczej, - przestępczości narkotykowej, - przestępczości samochodowej, 					Wg planu budżetu powiatu i gmin
6.	<p>Zintensyfikowanie działań patrolowych na terenie powiatu wyszkowskiego w rejonach i miejscowościach szczególnie zagrożonych przestępczością:</p> <p>a/ siłami Komendy Powiatowej Policji</p> <p>b/ siłami własnymi Straży Miejskiej</p>	wg oddzielnego planu	Komendant Policji	Starosta Burmistrz Wójtowie Gmin	W ramach zadań własnych	Wg planu budżetu powiatu i gmin
7.	Realizacja programu „Poradnictwo specjalistyczne”	praca ciągła	PCPR			Wg planu budżetu powiatu i gmin

2. Przeciwdziałanie przestępczości, demoralizacji nieletnich oraz patologii w rodzinie

Lp.	Przedsięwzięcie	Termin realizacji	Realizator	Współuczestniczący w przedsięwzięciu	Szacowany koszt przedsięwzięcia
1.	Utworzenie Ośrodka Interwencji Kryzysowej dla ofiar przemocy domowej	do 2010r.	Dyrektor PCPR	Starosta, Burmistrz, Wójtowie	
2.	Utworzenie Powiatowego Zespołu ds. Pomocy Ofiarom Przemocy Domowej. - Utworzenie Biura Porad Obywatelskich	do końca 2008 r. następne spotkania 1-2 miesięcznie	Dyrektorzy służb pomocy społecznej, Dyrektor Poradni Psychologiczno-Pedagogicznej, Prezes Sadu Rejonowego II Wydział Rodzinny i Nieletnich, Policja, Kuratorium Oświaty	Starosta Burmistrz Wójtowie	Wg środków przewidzianych w budżetach samorządów oraz ich jednostek organizacyjnych
3.	Organizowanie i finansowanie programów edukacyjnych dla liderów młodzieży (poprzez samorządy szkolne).	lata 2008-10	Dyrektorzy szkół, Opiekunowie samorządów szkolnych	Starosta Burmistrz Wójtowie	— ? —

4.	Utworzenie w każdej gminie powiatu wyszkowskiego Punktu Pomocy Psychologiczno-Pedagogicznej dla rodziców, nauczycieli i uczniów.	lata 2008-09	Wójtowie, Dyrektor Poradni Psychologiczno-Pedagogicznej	Starosta	--" --
5.	Utworzenie i finansowanie Osiedlowych Klubów Młodzieżowych	lata 2008-10	Prezysi Spółdzielni Mieszkaniowych	Burmistrz	--" --

3. Poprawa bezpieczeństwa w ruchu drogowym

Lp.	Przedsięwzięcie	Termin realizacji	Realizator	Współuczestniczący w przedsięwzięciu	Szacowany koszt przedsięwzięcia
1.	Budowa spawalniaczy przed szkołami	lata 2008-09	Zarządcy dróg		Wg środków przewidzianych w budżetach samorządowych
2.	Wyselekcjonowanie i oznakowanie miejsc niebezpiecznych na drogach: - krajowych, - wojewódzkich - powiatowych, - gminnych	lata 2008-09	--" --	Komendant Powiatowy Policji	--" --

3.	Realizacja programów „Bezpieczna droga do szkoły”, „Bezpieczne Dziecko” we wszystkich typach szkół	--” --	--” --	Dyrektorzy szkół	--” --
----	--	--------	--------	------------------	--------

4. Przeciwdziałanie alkoholizmowi i uzależnieniom

Lp.	Przedsięwzięcie	Termin realizacji	Realizator	Współuczestniczący w przedsięwzięciu	Szacowany koszt przedsięwzięcia
1.	Program informacyjny dotyczący uzależnień dla rodziców i uczniów szkół ponad gimnazjalnych i gimnazjów oraz szkół podstawowych .	lata 2008-10	Dyrektor Poradni Psychologiczno-Pedagogicznej, Dyrektor PCPR	Policja MONAR Organizacje młodzieżowe, Stowarzyszenia	Wg środków przewidzianych w budżetach samorządowych
2.	Program profilaktyki uzależnień dla uczniów szkół ponad gimnazjalnych i gimnazjów oraz szkół podstawowych	--” --	--” --	--” --	--” --
3.	Praca w świetlicach szkolnych (wszystkie typy) ze szczególnym uwzględnieniem dzieci i młodzieży dojeżdżającej do szkół	--” --	Dyrektorzy szkół	--” --	W ramach subwencji oświatowej
4.	Organizowanie: - kolonii letnich - kolonii zimowych dla dzieci i młodzieży ze szczególnym uwzględnieniem	Wg planów dyrektorów szkół	Starosta Burmistrz Wójtowie Gmin		- W ramach środków przewidzianych w budżetach samorządów

	rodzin najuboższych.					- Częściowe przez rodziców dzieci
5.	Diagnoza problemu przemocy na terenie szkół ponadgimnazjalnych, gimnazjach i podstawowych	do końca 2008 roku	Dyrektor Poradni Psychologiczno-Pedagogicznej, Dyrektorzy szkół	Starosta Burmistrz Wójtowie	W ramach środków własnych	
6.	Organizowanie i finansowanie dla pedagogów szkolnych, nauczycieli, psychologów programów edukacyjnych podnoszących ich kompetencje wychowawcze i profilaktyczne oraz ułatwiających tworzenie programów wychowawczych szkoły	2008-10	Dyrektor Poradni Psychologiczno-Pedagogicznej, Dyrektorzy szkół	Starosta Burmistrz Wójtowie	Wg środków przewidzianych w budżetach samorządów	
7.	Wdrażanie w szkołach gimnazjalnych programów z zajęciami integracyjnymi i adaptacyjnymi	cały czas programu	Dyrektor Poradni Psychologiczno-Pedagogicznej, Dyrektorzy szkół	Starosta Burmistrz Wójtowie	Wg środków przewidzianych w budżetach samorządów	
8.	Wdrażanie dla uczniów we wszystkich typach szkół programów uwzględniających kształcenie umiejętności społecznych i zachowań normatywnych	cały czas programu	Dyrektor Poradni Psychologiczno-Pedagogicznej, Dyrektorzy szkół	Starosta Burmistrz Wójtowie	Wg środków przewidzianych w budżetach samorządów	
9.	Organizowanie i finansowanie programów edukacyjnych dla	cały czas programu	Dyrektor Poradni Psychologiczno-	Starosta Burmistrz	Wg środków przewidzianych	

	rodziców . Kształcenie umiejętności wychowawczych .		Pedagogicznej , Dyrektorzy szkół	Wójtowie	w budżetach samorządów
10.	Finansowanie Punktu Konsultacyjnego ds. uzależnień dla rodziców , uczniów i nauczycieli	cały czas programu	Dyrektor Poradni Psychologiczno-Pedagogicznej , Dyrektorzy szkół	Starosta Burmistrz Wójtowie	Wg środków przewidzianych w budżetach samorządów

5. Poprawa bezpieczeństwa sanitarnego obywateli

1.	Prowadzenie ciągłych kontroli w zakresie handlu przeterminowanymi produktami spożywczymi	Lata 2008-10	Państwowy Powiatowy Inspektor Sanitarny	Rzecznik Praw Konsumentów	Wg środków przewidzianych w budżetach samorządów
2.	Ciągły monitoring podmiotów gospodarczych w zakresie odprowadzania ścieków i odpadów poprodukcyjnych	-- --	Państwowy Powiatowy Inspektor Sanitarny Powiatowy Inspektor Weterynarii	Starosta Burmistrz Wójtowie Gmin	Wg środków przewidzianych w budżetach samorządów
3.	Cykliczne organizowanie konkursów poświęconych ochronie środowiska naturalnego	-- --	Starosta Burmistrz Wójtowie Gmin	Stowarzyszenia Organizacje młodzieżowe	-- --

6. Poprawa bezpieczeństwa mieszkańców w zakresie zwalczania klęsk żywiołowych i katastrof

Lp.	Przedsięwzięcie	Termin realizacji	Realizator	Współuczestniczący w przedsięwzięciu	Szacowany koszt przedsięwzięcia
1.	Ochrona mieszkańców rejonów zagrożonych przed powodzią	Lata 2008-10	Starosta Powiatu, Burmistrz, Wójtowie	Kierownicy służb inspekcji i straży	Wg planów operacyjnych przed powodzią Utworzenie rezerwy w wysokości do 1% budżetu samorządów zgodnie z ustawą o zarządzaniu kryzysowym.
2.	Utworzenie Powiatowego Centrum Zarządzania Kryzysowego (całodobowego)	2008 rok	Starosta	KP PSP	Środki Samorządu powiatowego
3.	Likwidacja skażeń chemicznych i zanieczyszczeń	praca ciągła	Komendant PPS	Kierownicy służb inspekcji i straży	W ramach przeciwpowodziowych budżetów poszczególnych służb
4.	Kontrole zabezpieczenia p.pożarowego posesji indywidualnych wg oddzielnego planu	praca ciągła	Komendant PPS	OSP	
5.	Kontrole obiektów budowlanych oraz inwestycji budowlanych pod kątem samowoli budowlanych i zgodności z dokumentacją budowlaną	praca ciągła	Powiatowy Inspektor Nadzoru Budowlanego	Starosta Powiatu	W ramach środków zapewnionych w budżecie PINB PRZEWODNICZĄCA RADY