






MAPA DO CELÓW PROJEKTOWYCH

Mapa aktualna na 2009-04-27
 Wykonad : geodeta uprawniiony
 GEODETA UPRAWNIIONY
 zaśw. GOK nr 16165
 mgr inż. Artur BOYOWY
 07-300 OSTROW MAZY, ul. Księża 33
 tel. 602532780

Starosta
 Zofia Mroczkowska
 Al. Wolności 100, 07-300 Ostrow Mazowski
 Dokumentacja Geodezyjna i Kartograficzna

	Jezdnia
	Ciąg pieszco rowerowy
	Rów
	Wjazdy
	Pobocza

LEGENDA

INWESTOR: POWIAT WYSZKOWSKI	
07-200 WWSZKOW UL.ALEJA RÓŻ 2	
OBJEKT: Przebudowa ciągu dróg powiatowych nr 4405W i nr 2651W relacji Bratyszczyk -Udrzyn obejmująca odcinek Udrzyniek -Udrzyn -granica powiatu	
TYTUŁ: PLAN ZAGOSPODAROWANIA TERENU	
BRANZA: PROJEKT DROGOWY	
Projektował: Ryszard Kallinowski 12568	SKALA: 1:1000
Operował: Robert Rosiński	R/S,NR 1,7
	09.2009

