

sekcja 2610-073






MAPA DO CELÓW PROJEKTOWYCH

Mapa aktualizacja na 2009-04-27

Wykonani: geodeta uprawniony

GEODETA UPRAWNIENI
zaśw. GGK nr 16165

mgr inż. Artur Borowiy
07-300 OSTRÓW MAZ. ul. Księżka 33
Tel. 602532780

| | |
|---|----------------------|
| LEGENDA | |
|  | Jezdnia |
|  | Ciąg pieszo-rowerowy |
|  | Rów |
|  | Wjazdy |
|  | Pobocza |

| | | | |
|---|--------------------------------|--------------------------------------|-------------------|
| INWESTOR: POWIAT WYSZKOWSKI | | 07-200 WWSZKOW UL.ALEJA RÓŻ 2 | |
| OBIEKT: Przebudowa ciągu dróg powiatowych nr 4405W i nr 2651W relacji Brańszczyk - Udrzyn obejmująca odcinek Udrzynek - Udrzyn - granica powiatu | | | |
| TYTUŁ: PLAN ZAGOSPODAROWANIA TERENU | BRANŻA: PROJEKT DROGOWY | SKALA: 1:1000 | R/S.NR 1.5 |
| Projektował: Ryszard Kałkowski 125/68 | Operował: Robert Rosiński | 09.2009 | |

