







R=500m
 alpha=2st
 T=8,728m
 MS=0,076m
 PA=8,728m
 AS=0,076m
 PS=8,727m
 PW=4,363m
 L=17,453m

STAROSTA WYSZKOWSKI
 POWIATOWY OŚRODEK DOKUMENTACJI
 GEODEZYJNEJ I KARTOGRAFICZNEJ
 Republikański, niepaństwowy, nieliczący się z art. 18 ustawy z dnia 17 maja 1989r. - Prawo geodezyjne i kartograficzne (Dz. U. Nr 245 z 2000r. z późn. zmianami)
 Wydział 2000 - 04 - 29
 z up. STAROSTY
 mgr inż. Zofia Ochotowska
 Kierownik Powiatowego Ośrodka Dokumentacji Geodezyjnej i Kartograficznej

W PROJEKTOWYCH
 dnia na 2009-04-27
 Geodeta uprawniony
 mgr inż. Artur Borowy
 07-300 OSTROWI MAZ. ul. Księża 33
 tel. 602532760

LEGENDA	
	Jezdnia
	Ciąg pleszo
	rowerowy
	Rów
	Wjazdy
	Pobocza

INWESTOR: POWIAT WYSZKOWSKI	
07-200 WWSZKOW UL.ALEJA RÓŻ 2	
OBJEKT: Przebudowa ciągu dróg powiatowych nr 4405W i nr 2651W relacji Brańszczyk - Udrzyn obejmująca odcinek Udrzynek - granica powiatu	
TYTUŁ: PLAN ZAGOSPODAROWANIA TERENU	SKALA: 1:1000
BRANŻA: PROJEKT DROGOWY	RYS.NR 1.1
Projektował: Ryszard Kallimowski	Operował: Robert Rosiński
125/68	09.2009