


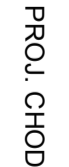





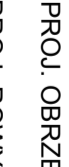
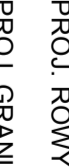
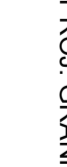


LEGENDA

-  PROJ. OZNAKOWANIE PIONOWE
-  PROJ. OZNAKOWANIE POZIOME

-  PROJ. ŚCIEŻKA ROWEROWA
-  PROJ. CHODNIKI
-  PROJ. CIĄG P-R
-  PROJ. POBOCZE - NAW. GR. ULEPSZONA
-  ISTN. NAWIERZCHNIA ŚCIEŻKI ROWEROWEJ
-  PROJ. OPORNIK 12 X 25 cm WTOPIONY
-  PROJ. KRĄWEZNIK 15 X 30 cm
-  PROJ. OBRZEŻE 8 X 30 cm
-  PROJ. ROWY DROGOWE
-  PROJ. GRANICA POBOCZA

Zamawiający:		Powiat Wyszkowski Aleja Róż 2 07-200 Wyszków	
Jednostka projektowa:		FHW Dessurður 40, 07-201 Wyszków mgr inż. Przemysław Woźniak 606-136-870 mgr inż. Rafał Urbaniak 600-269-524 mgr inż. Jan Woźniak 669-978-903 fax: 22-211-12-50 email: pmpowozniak@wp.pl	
Stanium:		Zadanie:	
PSOR		**Dokumentacja projektowa budowy drogi powiatowej nr 4403 w Turzyn - Długosiodło - Ostrółęka w miejscowości Blochy**	
Kod CPV: 71320000-7		Objekt budowlany: Droga powiatowa 4403 W	
Nr tomu: 7		Tytuł rysunku: PLAN SYTUACYJNY - PROJEKT STAJEK ORGANIZACJI RUCHU	
Branża: DROGOWA		Imię i nazwisko: Urządzenia	
Sygnatura: mjr inż. Przemysław Woźniak		Podpis:	
Operował: mgr inż. Piotr Turznicki		Data opr.: 1: 500	
Data opr.: 1: 500		Młpys: 2	
		Arkusz: 4/5	