

I. BRAŃSZCZYK

1.

Nowa Wieś Długosiodło →

Tablica na istniejącym słupku

2.

Wyszków →
↑ Poręba
Nowa Wieś
Długosiodło

Tablica + słupek(ki)

3.

Nowa Wieś Długosiodło ↑

Tablica na istniejącym słupku

4.

Nowa Wieś Długosiodło →

Tablica + słupek(ki)

5.

Udrzynek ↑
Nowa Wieś
← Długosiodło

Tablica na istniejącym słupku

II. NIEMIRY

1.

← Brańszczyk
Wyszków

Tablica + słupek(ki)

III. KNUROWIEC

1.

← Nowa Wieś
Długosiodło
Knurowiec →

Tablica + słupek(ki)

IV. NOWA WIEŚ

1.

Wyszków	→
Brańszczyk	
← Długosiodło	

Tablica + słupek(ki)

2.

Wyszków
Brańszczyk

Tablica + słupek(ki)

V. DŁUGOSIODŁO

1.

← Sieczychy
Porządzie

Tablica na istniejącym słupku

4.

Nowa Pecyna	→
Nagoszewka	

Tablica + słupek(ki)

5.

Nowa Pecyna
← Nagoszewka

Tablica + słupek(ki)

6.

Porządzie	↑
← Brańszczyk	

Tablica na istniejącym słupku + przestawienie słupka

7.

↑ Brańszczyk	
Wyszków	
← Ostrołęka	
Sieczychy	→
Porządzie	

Tablica + słupek(ki)

8.

↑	Ostrołęka
	Brańszczyk →
	Wyszków
←	Rząśnik

Tablica + słupek(ki)

9.

↑	Kornaciska
---	------------

Tablica + słupek(ki)

10.

Stare Bosewo
Chrzczanka
Włociańska
Rząśnik

Tablica do zamocowania na ścianie drewnianego domu

11.

←	Kornaciska
	Porządzie →
	Brańszczyk
	Wyszków

Tablica + słupek(ki)

VI. TURZYN

1.

Białystok

Tablica na istniejącym słupku

2.

Białystok
Warszawa

Tablica + słupek(ki)

VI. TUCHLIN

1.

Poręba

Tablica na istniejącym słupku

2.

Brańszczyk
Wyszków

Tablica + słupek(ki)

VIII. UDRZYNEK

1.

Udrzyn ↑
← Poreba

Tablica + słupek(ki)

2.

Brańszczyk →
← Udrzyn

Tablica + słupek

IX. GOŁYSTOK

1.

Zambski Kość.
Obryte

2.

Zambski Kość.
Obryte

2 Tablice ustawione na jednym słupku

X. RZAŚNIK

1.

Bielino	
Nowy Lubiel	→
Długosiodło	

Tablica + słupek(ki)

2.

	Bielino
←	Nowy Lubiel
	Długosiodło

Tablica + słupek(ki)

XI. WOLA MYSTKOWSKA (Wieś)

1.

↑	Stare Kozłowo	
	Sitno	
	Zdziebórz	→
	Somianka	

Tablica + słupek(ki)

2.

	Nowe Wielątki	↑
	Rząśnik	
←	Zdziebórz	
	Somianka	

Tablica + słupek(ki)

3.

	Stare Kozłowo	→
	Sitno	
←	Nowe Wielątki	
	Rząśnik	

Tablica + słupek(ki)

XII. WOLA MYSTKOWSKA (w lesie na skrzyżowaniu)

1.

Wola Mystkowska	↑
Somianka*	
↙ Wielątki	
Leszczydół Stary	

Tablica + słupek(ki)

* - większa czcionka

2.

↑	Nowe Wielątki	
	Rząśnik*	
	Wielątki	↗
	Leszczydół Stary	

Tablica + słupek(ki)

* - większa czcionka

3.

	Nowe Wielątki	→
	Rząśnik*	
←	Wola Mystkowska	
	Somianka*	

Tablica + słupek(ki)

* - większa czcionka

XIII. NOWE WIELĄTKI (na skrzyżowaniu za lasem)

1.

↑	Nowe Wielątki	
	Wielątki	→
	Leszczydół Stary	

Tablica + słupek(ki)

2.

	Nowe Wielątki	→
←	Wola Mystkowska	

Tablica + słupek(ki)

XIV. ZDZIEBÓRZ

1.

7 km Zatory*

Tablica + słupek(ki)
* - większa czcionka

2.

Somianka* →
← Wola Mystkowska

Tablica + słupek(ki)
* - większa czcionka

XV. STARE KOZŁOWO

1.

Wólka Somiank. ↑
← Sitno

Tablica + słupek(ki)

2.

↑ Wola Mystkowska
Sitno →

Tablica + słupek(ki)

3.

Wola Mystkowska →
← Wólka Somiank.

Tablica + słupek(ki)

XVI. SITNO

1.

	Olszanka	↑
←	Stare Kozłowo	
	Wola Mystkowska	

Tablica + słupek(ki)

2.

↑	Kregi	
	Stare Kozłowo	→
	Wola Mystkowska	

Tablica + słupek(ki)

3.

	Kregi	→
←	Olszanka	

Tablica + słupek(ki)

XVII. RYBNO + KRĘGI

1.

Rybno	
Kręgi	↑
Gulczewo	

Tablica + słupek(ki)

2.

Kręgi	→
↑ Gulczewo	

Tablica + słupek(ki)

3.

Wyszków* ↑	
← Kręgi	

Tablica + słupek(ki)
* - większa czcionka

4.

Kręgi Nowe	
Sitno	→
Olszanka	

Tablica + słupek(ki)

5.

Rybno	
← Wyszków *	

Tablica + słupek(ki)
* - większa czcionka

XVIII. SOMIANKA

1.

Kępa - Barcice	
Barcice	→
Popowo Kościelne	

Tablica + słupek(ki)

2.

Zdziebórz	
Wola Mystkowska	→
Rząśnik	

Tablica + słupek(ki)

3.

Kępa - Barcice	
← Barcice	
Popowo Kościelne	

Tablica + słupek(ki)

4.

Zdziebórz	
← Wola Mystkowska	
Rząśnik	

Tablica + słupek(ki)

5.

↑ Barcice	
Popowo Kościelne	→
Popowo Parcele	

Tablica + słupek(ki)

XIX. JACKOWO DOLNE

1.

Jackowo Górne

Tablica + słupek(ki)

2.

Jackowo Górne

Tablica + słupek(ki)

XX. POPOWO KOŚCIELNE

1.

↑ Popowo Parcele Zatory* →

Tablica + słupek(ki)

* - większa czcionka

2.

Popowo Parcele → ← Barcice Somianka*
--

Tablica + słupek(ki)

* - większa czcionka

3.

Barcice ↑ Somianka* ← Zatory*

Tablica + słupek(ki)

* - większa czcionka

XXI. MOSTÓWKA

1.

↑ Adelin Zabrodzie* →

Tablica + słupek(ki)
* - większa czcionka

2.

Adelin → ← Wyszków*

Tablica + słupek(ki)
* - większa czcionka

XXII. ZABRODZIE

1.

Dębinki	↖
Niegów	→
Drężew	
← Adelin	
Obrąb	

Tablica + słupek(ki)

2.

Dębinki	↗
↑ Adelin	
Obrąb	
← Mostówka	

Tablica + słupek(ki)

3.

Niegów	↑
Drężew	
Mostówka	→
↙ Dębinki	

Tablica + słupek(ki)

XXIII. NIEGÓW

1.

Młynarze →

Tablica na istniejącym słupku

2.

← Młynarze

Tablica na istniejącym słupku

3.

Młynarze

Tablica + słupek(ki)

XXIV. ADELIN

1.

	Tłuszcz*	→
	Obrąb	
←	Mostówka	
	Kiciny	↑

Tablica + słupek(ki)
* - większa czcionka

2.

	Mostówka	↑
←	Zabrodzie*	
	Niegów	
	Kiciny	→

Tablica + słupek(ki)
* - większa czcionka

3.

↑	Zabrodzie*	
	Niegów	
	Mostówka	→
←	Obrąb	
	Tłuszcz*	

Tablica + słupek(ki)
* - większa czcionka

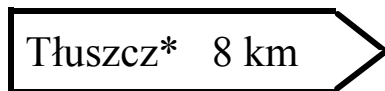
4.

↑	Obrąb	
	Tłuszcz*	
	Zabrodzie*	→
	Niegów	
←	Kiciny	

Tablica + słupek(ki)
* - większa czcionka

XXV. MOŚCISKA

1.



Tablica na istniejącym słupku

* - większa czcionka

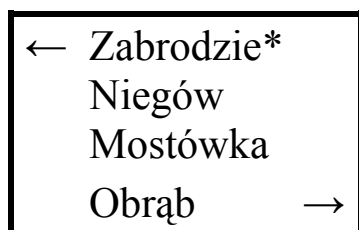
2.



Tablica na istniejącym słupku

* - większa czcionka

3.



Tablica + słupek(ki)

* - większa czcionka

XXVI. PRZYKORY

1.

Tłuszcz* →
↑ Stara Wieś

Tablica + słupek(ki)

* - większa czcionka

2.

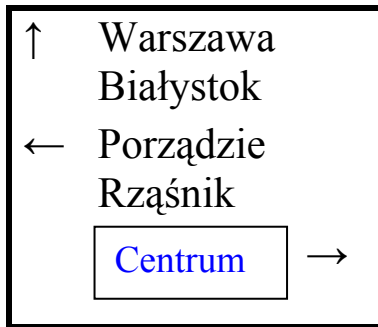
← Zabrodzie*
Niegów
Mostówka
Stara Wieś →

Tablica + słupek(ki)

* - większa czcionka

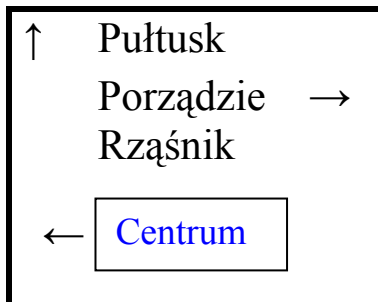
XXVII. WYSZKÓW

1.



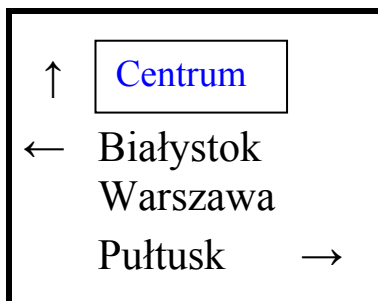
Tablica + słupki

2.



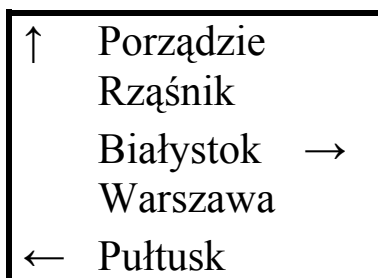
Tablica + słupki

3.



Tablica + słupki

4.



Tablica + słupki

XXVIII. KAMIENICZYK (Centrum)

1.

Wyszków

Tablica + słupek(ki)

2.

Gwizdały →
Puste Łąki

Tablica + słupek(ki)

3.

↑ Gwizdały
Puste Łąki
Wyszków →

Tablica + słupek(ki)

4.

Gwizdały →
Puste Łąki

Tablica + słupek(ki)

5.

Wyszków

Tablica + słupek(ki)

6.

Wyszków ↑
← Gwizdały
Puste Łąki

Tablica + słupek(ki)

XXIX. KAMIENICZYK (Przy moście)

1.

Puste Łąki	↑
← Gwizdały	

Tablica + słupek(ki)

2.

↑ Kamieńczyk	
Wyszków	
Gwizdały	→

Tablica + słupek(ki)

3.

Kamieńczyk	→
Wyszków	
Puste Łąki	

Tablica + słupek(ki)

OFERTA

Wg wykazu znaków kierunku i miejscowości typu E
STANDARD DLA DRÓG POWIATOWYCH
słupki stalowe ocynkowane średnicy min. 50 mmm

Nr węzła	nazwa węzła	Wartość netto
I.	Brańszczyk	
II.	Niemiry	
III.	Knurówiec	
IV.	Nowa Wieś	
V.	Długosiodło	
VI.	Turzyn	
VII.	Tuchlin	
VIII.	Udrzynek	
IX.	Gołystok	
X.	Rzańnik	
XI.	Wola Mystkowska (wieś)	
XII.	Wola Mystkowska (w lesie na skrzyżowaniu)	
XIII.	Nowe Wielątki (na skrzyżowaniu za lasem)	
XIV.	Zdziebórz	
XV.	Stare Kozłowo	
XVI.	Sitno	
XVII.	Rybno + Kręgi	
XVIII.	Somianka	
XIX.	Jackowo Dolne	
XX.	Popowo Kościelne	
XXI.	Mostówka	
XXII.	Zabrodzie	
XXIII.	Niegów	
XXIV.	Adelin	
XXV.	Mościska	
XXVI.	Przykory	
XXVII.	Wyszków	
XXVIII.	Kamieńczyk (Centrum)	
XXIX.	Kamieńczyk (przy moście)	
Razem netto		
VAT		
Razem brutto		

